

Pièces complémentaires  
le 28.08.2018

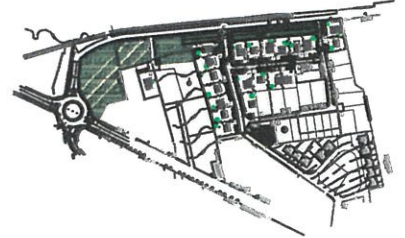


# PA

## PERMIS D'AMENAGER

26 / 07 / 2018

PA - 18-02 - FLB



OPÉRATION /  
AD /

### LOTISSEMENT "LES FRESRIES 1"

VOIE DES FRESRIES - VAL D'ERDRE-AUXENCE  
COMMUNE DELEGUEE DU LOUROUX BECONNAIS

MAITRISE D'OUVRAGE /  
AD /  
TEL /

FONCIER AMENAGEMENT  
51 A CHEMIN DE LA BROBBE - 49300 LES PONTS DE CE  
02 41 44 91 47



MAITRISE D'OEUVRE /  
AD /  
TEL /  
MAIL /

RDB ARCHITECTES - ARCHITECTURE / URBANISME  
15 BIS RUE DE LA ROE - 49100 ANGERS  
02 53 91 46 53  
RDB.ARCHITECTES@GMAIL.COM



MAITRISE D'OEUVRE /  
AD /  
TEL /  
MAIL /

CABINET VINCENT GUIHAIRE - GEOMETRE EXPERT  
8 PLACE DE LA LOGE 49500 BEGRÉ EN ANJOU BLEU  
02 41 92 22 22  
GEOMETRE@GUIHAIRE.FR



PLAN N° INDICE

PA-10A

RÈGLEMENT ÉCRIT

pièce du PA d'origine  
(initial)



## PREAMBULE



Le présent règlement a pour but de définir, en application des articles R.441.3 et suivants, et R.442.3 et suivants du Code de l'urbanisme, les règles et servitudes d'intérêt général impératives concernant l'implantation, le volume et l'aspect de toutes constructions dans le lotissement ainsi que l'aménagement des abords et clôtures, en vue d'aboutir à l'harmonisation dudit lotissement.

Le lotissement « **Les Fresries 1** » se situe sur la commune nouvelle de **Val d'Erdre-Auxence créée le 15 décembre 2016, commune déléguée du Louroux-Béconnais**, située à 28 kilomètres à l'Est de la ville d'Angers, chef lieu du département de Maine et Loire (49)  
En 2014, la commune déléguée du Louroux-Béconnais comptait **3 082 habitants** pour un territoire de **65.7 km<sup>2</sup>, soit une densité de 47 hab / km<sup>2</sup>. Composée aussi des communes déléguées de La Cornuaille et Villemoisan**, la commune nouvelle de Val d'Erdre-Auxence compte désormais 4818 habitants au premier janvier 2015 (source INSEE)

Le site objet du présent permis d'aménager se situe au Nord de la commune, le long de la **voie des Fresries**.

Il sera desservi par une voie interne principale Nord Sud depuis la voie des Fresries. Cette voie de 5m rejoindra la rue Claude Debussy vers l'avenue de la Liberté.

Une voie annexe en sens unique desservira les autres lots.

Un cheminement piétonnier longera la rue des Fresries et un second fera la jonction avec le square Maurice RAVEL vers le bourg.

ZONAGE PLU à prendre en compte pour toute demande de permis de construire:

**Le projet est situé en zone Ub du plan local d'urbanisme.**

La zone Ub est une zone urbaine destinée essentiellement à l'habitat ainsi qu'aux services et activités compatibles avec l'habitat. Elle participe ainsi à la structuration urbaine de la commune en permettant la poursuite du développement du bourg.

Les parcelles cadastrales constituant l'unité foncière du futur lotissement « **Les Fresries 1** » sont référencées **section N n°319, 1745, 1752, 1753, 1755, 1758, 1992, 1994, 1996, 1998, 2000, 2002.**

Ces parcelles représentent une surface graphique de **20 052 m<sup>2</sup>**.

La surface graphique correspond à la superficie de l'opération prises sur les limites apparentes à partir du relevé topographique réalisé par le bureau d'études Guihaire.

Un règlement spécifique complétant les articles du Plan Local d'Urbanisme précise de façons plus contraignantes certaines règles du Plan Local d'Urbanisme, en particulier pour la définition de la zone constructible, de l'aspect extérieur des constructions, du traitement des clôtures et des aménagements paysagers.


Le présent règlement est opposable et s'oppose à quiconque détient ou occupe, à quelque titre que ce soit, tout ou partie du lotissement.

Il devra obligatoirement être inséré dans tout acte translatif ou locatif, qu'il s'agisse d'une première vente ou location, de reventes ou de locations successives.

Toutes les constructions devront être conformes aux règlements et prescriptions en vigueur, notamment au Plan Local d'Urbanisme, ainsi qu'aux dispositions prévues au présent règlement.

En complément, un cahier des charges s'imposera aux colotis.





## REGLES SPECIFIQUES AU LOTISSEMENT

### **ARTICLE UB 1 – Occupations et utilisations du sol interdites**

Se reporter au règlement du PLU et complété comme suit :

Dans la zone inconstructible définie au règlement graphique, toute construction est interdite à l'exception des clôtures et des murets techniques

### **ARTICLE UB 2 – Occupations ou utilisations du sol soumises à conditions**

Se reporter au règlement du PLU

### **ARTICLE UB 3 – Accès et voirie**

Se reporter au règlement du PLU et complété comme suit :

**Accès** / Tout terrain ne peut avoir plus d'un accès automobile. Les accès aux lots se feront obligatoirement par la voie interne du lotissement, la voirie aménagée servant d'accès aux constructions pour l'ensemble des lots.

Les accès aux lots sont figés au règlement graphique

Dans tous les cas, les accès aux lots auront une largeur finie de **5.00 mètres** en façade, et une profondeur de **5.00 mètres**, correspondant à deux places de stationnement.

En aucun cas, une modification de l'emplacement des équipements techniques ne sera réalisée.

### **ARTICLE UB 4 – Dessertes par les réseaux**

Se reporter au règlement du PLU

### **ARTICLE UB 5 – Caractéristique des terrains constructibles**

Les parcelles sont définies par le présent règlement graphique.

La subdivision des **lots 1 à 21** est interdite.

Il ne sera autorisé qu'un logement par lot.

Le regroupement de 2 lots est interdit.



### **ARTICLE UB 6 – Implantation des constructions par rapport aux voies et emprises publiques**

Se reporter au règlement du PLU et complété comme suit :

Les constructions devront être édifiées à l'intérieur du polygone d'implantation de l'habitation principale et de ses annexes (carport, garage, abri de jardin, ...) défini au règlement graphique.

Le règlement graphique impose pour tous les lots un recul de la construction par rapport à la voirie interne d'au moins **5.00 mètres** afin de permettre le stationnement de deux voitures sur la parcelle

Dans la zone inconstructible définie au règlement graphique en bordure des voies, toute construction est interdite à l'exception des clôtures, des murets techniques.

Pour chaque lot, les orientations des façades principales (axe de la ligne de façade principale) sont fixées au règlement graphique et devront être respectées.

### **ARTICLE UB 7 – Implantation des constructions par rapport aux limites séparatives**

Se reporter au règlement du PLU et complété comme suit :

Les constructions devront être édifiées à l'intérieur du polygone d'implantation de l'habitation principale et de ses annexes (carport, garage, abri de jardin) défini au règlement graphique.

En raison d'une **servitude de passage** des eaux pluviales en fond de parcelle des **lots 15 et 16**, une bande de retrait de 3.00m est imposée, aucune construction n'y est autorisée..

Les accroches, zones d'accroches et les implantations obligatoires en limites séparatives définies au règlement graphique devront être respectées.

### **ARTICLE UB 8 – Implantation des constructions les unes par rapport aux autres sur une même propriété**

Non réglementé

### **ARTICLE UB 9 – Emprise au sol**

Non réglementé

### **ARTICLE UB 10 – Hauteur maximale des constructions**

Se reporter au règlement du PLU

### **ARTICLE UB 11 – Aspect extérieur**

Se reporter au règlement du PLU et complété comme suit :

#### **Les constructions à usage d'habitation**

Les procédés de construction et les matériaux permettant des économies d'énergie ou concourant à la production d'énergies renouvelables sont autorisés. Ainsi les murs végétalisés sont autorisés. Pour les menuiseries extérieures (portes et fenêtres à l'exception des fenêtres de toit), il sera utilisé une seule teinte par habitation, dans une gamme en harmonie avec la coloration de la façade. La porte d'entrée et la porte du garage pourront cependant avoir une teinte différente

#### **Les annexes**

Si elles sont accolées au bâtiment principal, les annexes devront être traitées comme le bâtiment principal (nature des matériaux). Cependant, le bardage bois est autorisé s'il est en harmonie avec le reste de la construction.

Si elles sont dissociées du bâtiment principal, elles devront s'harmoniser avec l'ensemble du corps du bâtiment principal et être traitées dans des matériaux similaires. Les annexes de petite taille (inférieures ou égales à 12 m<sup>2</sup> d'emprise au sol) pourront être en bois.

#### **Les clôtures**

Les clôtures entre deux parcelles seront doublées de plantations en quinconce d'essences locales diversifiées et mélangées, à caractère champêtre ou florale.

Se référer au règlement graphique.





### **ARTICLE UB 12 – Stationnement**

Se reporter au règlement du PLU et complété comme suit :

Le stationnement sera assuré à l'intérieur des parcelles. L'espace dédié à l'accès aux lots représenté sur le règlement graphique devra être respecté.

### **ARTICLE UE 13 – Espaces libres et plantations - Espaces boisés classés**

Se reporter au règlement du PLU et complété comme suit :

Les clôtures entre parcelles seront agrémentées de plantations d'essences locales diversifiées et mélangées, implantées en quinconce de part et d'autre de la clôture tel qu'indiqué sur le règlement graphique.

Dans la bande des 5.00 mètres le long des voies internes, l'espace laissé libre à côté des stationnements extérieurs sera obligatoirement à végétaliser suivant les recommandations de la pièce graphique « Principe Aménagement Paysager », jointe au présent règlement.

En raison d'une **servitude de passage** des eaux pluviales en fond de parcelle des **lots 15 et 16**, une bande de retrait de 3.00m est imposée, aucune plantation n'y est autorisée.

Une taille appropriée de l'ensemble des végétaux de chaque parcelle conservera la souplesse du port naturel dans le respect des règles de mitoyenneté.

Les acquéreurs des lots auront l'obligation de planter au minimum un arbre de haute tige par parcelle, en privilégiant des arbres fruitiers. En cas de suppression, les propriétaires devront le remplacer.

### **ARTICLE UB 14 – Coefficient d'occupation du sol**

Non réglementé

### **REPARTITION DE LA SURFACE DE PLANCHER**

La surface de planchers globale du lotissement est fixée à **5 250 m<sup>2</sup>** et sera répartie entre les lots comme suit : 250 m<sup>2</sup> de surface de plancher maximal pour chaque lot (soit 21 lots x 250 m<sup>2</sup> = 5250 m<sup>2</sup>)







FOND DE PARCELLE DES LOTS 2, 9, 10, 11, 12, 13 ET 14  
 LIMITE ESPACE PRIVÉ ET NOUVEAU DE RÉTENTION: CLÔTURE À LA CHARGE DE L'AMÉNAGEUR  
 PLANTATIONS À LA CHARGE DES ACQUÉREURS, SILHOUETTES 5, 6, 7 ET 8

POUR LES LOTS 9, 20,  
 21 ET 14  
 EN LIMITE LATÉRALE DE PROPRIÉTÉ:  
 HAIE DENSE À LA CHARGE DES  
 ACQUÉREURS

**COURRIER ARRIVÉ**  
 Le 04 SEP. 2018  
 PETR. du SGRÉEN  
 Service Urbain

PLANTATIONS ESPACE PRIVATIF  
 BANDE DES 5.00 MÈTRES  
 SILHOUETTES 1, 2, 3 ET 4

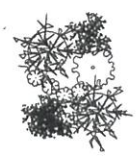
CLÔTURE AVEC PLANTATIONS EN QUINCONCE À LA CHARGE DES ACQUÉREURS  
 SILHOUETTES 5, 6, 7 ET 8

**COURRIER ARRIVÉ**  
 Le 04 SEP. 2018  
 PETR. du SGRÉEN  
 Service Urbain

**SILHOUETTES**

- ① Tapissante
- ② Coussin
- ③ Rosette, touffe de rosettes, ou  
feuilles groupées sur la souche
- ④ Touffe étalée
- ⑤ Touffe buissonnante, parfois grimpanche
- ⑥ Touffe arrondie, globuleuse, s'élargit  
s'il s'agit de plantes rhizomateuses
- ⑦ Touffe dressée, élancée
- ⑧ Touffe hérissée

PLANTATIONS ESPACE PRIVATIF  
 BANDE DE 5.00M  
 À CHARGE DE L'ACQUÉREUR  
 NOMBRE ET EMPLACEMENT A TITRE INDICATIF



ARBRES ESPACE PRIVATIF  
 À CHARGE DE L'ACQUÉREUR  
 NOMBRE ET EMPLACEMENT A TITRE INDICATIF



PLANTATIONS ESPACE PRIVATIF  
 AU DROIT DES CLÔTURES  
 À CHARGE DE L'ACQUÉREUR  
 NOMBRE ET EMPLACEMENT A TITRE INDICATIF

